

185.000

14.500

Rheine im Profil

Daten – Zahlen – Fakten

[INFOSPIEGEL]

27.066

75.286

1.109

275.000

176.500

34.142

11.138

GEOGRAPHIE



Rheine ist eine westfälische große kreisangehörige Stadt an der Ems und mit rund 75.000 Bewohnern nach Münster die zweitgrößte Stadt im Münsterland. Aufgrund seiner ausgesprochen guten geographischen Lage und ausgezeichneten verkehrlicher Anbindungen verfügt der Wirtschaftsstandort Rheine über eine hohe Standortqualität.

Mit einer Vielzahl zentraler Behörden, Institutionen und Schulen sowie einer lebendigen Innenstadt mit einem breiten Einzelhandelsangebot und verschiedenen kulturellen Einrichtungen übernimmt Rheine eine wichtige Versorgungsfunktion für die umliegenden Kommunen. Rheine überzeugt zudem durch ein hohes Maß an gesunder Lebensqualität. Hier gibt es städtisches Leben in einer landschaftlich reizvollen Umgebung.



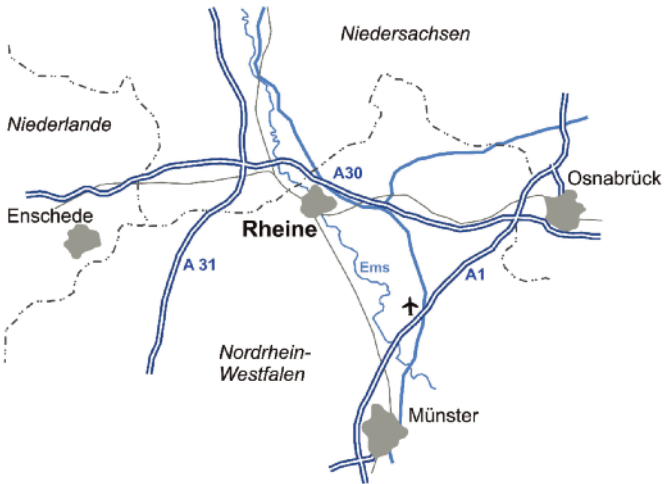
Größe & Lage

Gesamtfläche: 145 km²
7° 26' östlich Greenwich, 52° 17' nördl. Breite
Höchster Punkt über NN: 90 m (Waldhügel)
Tiefster Punkt über NN: 27 m (Bentlager Schleuse)

Flächennutzung¹

Siedlungs- und Verkehrsfläche	4.045 ha	27,9 %
Gebäude- und Freifläche, Betriebsfläche	2.516 ha	17,3 %
Erholungsfläche, Friedhofsfläche	357 ha	2,5 %
Verkehrsfläche	1.172 ha	8,1 %
Freifläche außerhalb der Siedlungs- und Verkehrsfläche	10.455 ha	72,1 %
Landwirtschaftsfläche	7.353 ha	50,7 %
Waldfläche	2.764 ha	19,1 %
Wasserfläche	276 ha	1,9 %
Moor, Heide, Unland	11 ha	0,1 %
Abbauland	38 ha	0,3 %
Flächen anderer Nutzung	13 ha	0,1 %
Fläche insgesamt	14.500 ha	100 %

ERREICHBARKEIT



Verkehrliche Anbindung

- Straßen:** A 30 (Amsterdam – Berlin): direkte Anbindung
A 31 (Emden – Ruhrgebiet): 12 km über die A 30
A 1 (Lübeck – Saarbrücken): 25 km über die A 30
B 65, B 70, B 475, B 481
- Flughafen:** Internationaler Verkehrsflughafen
Münster Osnabrück (FMO) (25 km)
Verkehrslandeplatz Rheine-Eschendorf (EDXE)
- Schienen:** Eisenbahnknotenpunkt mit IC-Bahnhof (Amsterdam – Hannover – Berlin, Norddeich – Münster – Köln)
Güterverkehrszentrum mit Containerterminal
- Wasserwege:** Dortmund-Ems-Kanal mit Umschlaghafen, Mittellandkanal
- Buslinien:** innerstädtisch: 12 Linien, überörtlich: 7 Linien
Schulbusse: 5 Linien, Anrufsammeltaxi

Einzugsgebiet

Landesplanerische Einstufung: Mittelzentrum ²
Einwohner im Einzugsgebiet: ca. 400.000 ³



¹ IT.NRW Kommunalprofil Rheine, 31. Dezember 2013

² Landesentwicklungsplan Nordrhein-Westfalen, 1995

³ Junker und Kruse. Masterplan Einzelhandel, 2013

BEVÖLKERUNG

Einwohner⁴

Insgesamt	75.286		
Innenstadt	2.437	Stadtberg	3.434
Dutum	3.165	Eschendorf	11.138
Dorenkamp	8.762	Rodde/Kanalhafen	1.648
Hörstkamp	1.948	Südesch	3.141
Wadelheim	3.508	Gellendorf	2.098
Schleupe	3.833	Elte	2.180
Bentlage	2.309	Mesum	8.431
Wietesch	1.872	Hauenhorst	3.669
Schottock/Baarentelgen	9.001	Catenhorn	603
Altenrheine	2.109		

Bevölkerungsdichte

Insgesamt pro km² **519 EW**

Ausländeranteil⁴

Insgesamt **7,2 %**

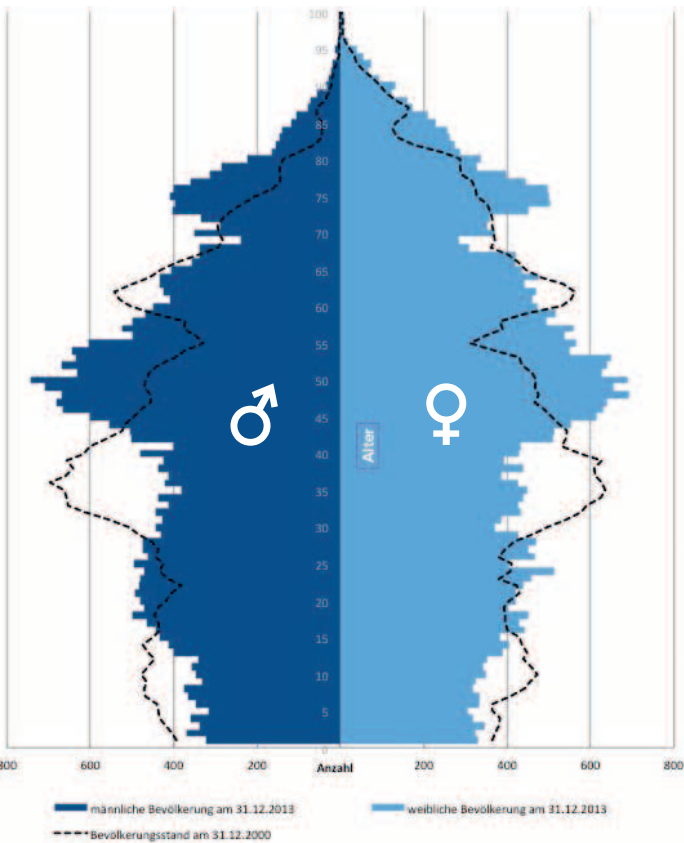
Herkunftsländer Ausländer:

türkisch:	764
portugiesisch:	698
kosovarisch:	518
polnisch:	417
serbisch:	338
niederländisch:	337



BEVÖLKERUNG

Altersstruktur⁴



Religion

3 kath. Pfarrgemeinden mit 12 Kirchen, 2 ev. Kirchen, 2 Moscheen, mehrere weitere Glaubensgemeinschaften



⁴Stadt Rheine, 30. Juni 2014

BESCHÄFTIGUNG & WIRTSCHAFT

Sozialversicherungspflichtig Beschäftigte⁵

Insgesamt am Arbeitsort	27.066
davon	
weiblich	12.504
männlich	14.562
Vollzeit	19.462
Teilzeit	6.905

Beschäftigte nach Wirtschaftsbereichen⁵

Land- und Forstwirtschaft, Fischerei	53
Produzierendes Gewerbe	5.854
Handel, Verkehr und Gastgewerbe	7.745
Erbrg. von Unternehmensdienstleistungen	5.003
Erbrg. von öff. und priv. Dienstleistungen	8.411

Berufspendler⁶

Einpendler nach Rheine	16.758
Auspendler aus Rheine	16.099

Arbeitslose im Bereich der Agentur für Arbeit Rheine⁷

Insgesamt	4,9 %
-----------	-------

Leitbranchen am Wirtschaftsstandort Rheine

Ernährung, Gesundheitswesen, Logistik, Maschinenbau, Textil, Windenergie



Die drei mitarbeiterstärksten Unternehmen⁸

Stiftung Mathias-Spital Rheine:	ca. 1.800 Mitarbeiter
apetito AG:	ca. 1.500 Mitarbeiter
Caritasverband Rheine e.V.:	ca. 950 Mitarbeiter

⁵ IT.NRW, 31. Dezember 2013

⁶ IT.NRW, Pendlerrechnung in NRW, 30.06.2013

⁷ Bundesagentur für Arbeit, Jahresdurchschnitt 2014

⁸ EWG für Rheine mbH, 2013

GEWERBE & HANDEL

Gewerbeflächenpotenzial⁹

GI Baarentelgen Nord-Ost	4.000 m ²
Logistik-GI Güterverkehrszentrum	72.500 m ²
GE Innovationsquartier	5.200 m ²
GE Rheine R	111.500 m ²
Insgesamt	193.200 m ²



Einzelhandel

Einzelhandelsbetriebe ¹⁰	580 mit ca. 185.000 m ² Verkaufsfläche
-------------------------------------	---

Geschäftsmieten Innenstadt¹¹

1a-Lage	18 – 40 €/m ²	Ø 29 €
1b-Lage	9 – 17 €/m ²	Ø 13 €
2a-Lage	6 – 10 €/m ²	Ø 8 €



Kaufkraft und Umsatzdaten¹²

Einzelhandelsrelevante Kaufkraft:	384,0 Mio. €
Kaufkraftkennziffer	92,6
Umsatz im Einzelhandel	359,2 Mio. €
Umsatzkennziffer	96,7
Zentralitätskennziffer	104,4

⁹ EWG für Rheine mbH, 30. Juni 2014

¹⁰ Junker und Kruse – Masterplan Einzelhandel, 2013

¹¹ EWG für Rheine mbH, März 2011

¹² GfK GeoMarketing GmbH, 2014

BILDUNG & BETREUUNG

Bildung & Weiterbildung¹³

Allgemeinbildende Schulen

14 Grundschulen, 2 Hauptschulen,
2 Sekundarschulen, 2 Realschulen, 1 Abendrealschule,
3 Gymnasien, 1 Abendgymnasium, 1 Gesamtschule,
4 Förderschulen

Fachschulen

4 Berufsbildende Schulen/Kollegs,
Akademie für Berufe im Gesundheitswesen

Hochschulen

Mathias Hochschule Rheine, Studienzentrum der Fernuniversität Hagen

Sonstige Bildungseinrichtungen

Volkshochschule, städtische Musikschule, Familienbildungsstätte,
Stadtbibliothek, Stadtarchiv



Betreuung & Gesundheit¹⁴

Kinder und Jugend

37 Kindergärten/-tagesstätten mit 2.452 Plätzen, 11 Jugendheime,
Jugendherberge mit 87 Betten, 129 Spielplätze, Kinderschutzbund,
Jugend- und Familiendienst

Senioren

9 Seniorenwohnheime mit 825 Plätzen

Gesundheit

Krankenhaus mit 550 stationären Betten und 84 Plätzen zur tagesklini-
schen Behandlung, Luftrettungsstation, 54 Allgemeinmediziner,
73 Fachärzte, 18 Psychotherapeuten, 58 Zahnärzte, 17 Apotheken

¹³ Stadt Rheine, 2014

¹⁴ Stadt Rheine, 2014. Mathias-Spital Rheine, 2014
Kassenärztliche Vereinigung Westfalen-Lippe, 2014

WOHNEN



Durchschnittspreise für Wohnbauland¹⁵ (EFH / ZFH), 1 – 2 geschossig

Zentrumsnahe Gebiete	
z. B. Hörstkamp, Timmermanufer, Wietesch	Ø 220 €/m²
Stadtnahe Gebiete	
z. B. Dutum, Schleupe, Kreyensch, Stadtpark	Ø 145 €/m²
Stadtferne Gebiete	
z. B. Altenrheine, Elte, Mesum	Ø 95 €/m²

Verfügbare städtische Wohnbaugebiete¹⁶

Wohnpark Dutum – Teil E	n.n.
Hilgenfeld-Ost (Hauenhorst)	78,00 €/m² zzgl. 4,76 €/m² Kanalanschlussbeitrag
Hilgenfeld-West (Hauenhorst)	95,00 €/m² inkl. Kanalanschlussbeitrag
Im Lied (Rodde)	54,00 €/m² zzgl. 4,76 €/m² Kanalanschlussbeitrag
Schmidt's Kämpken (Elte)	76,00 €/m² zzgl. 3,17 €/m² Kanalanschlussbeitrag

Durchschnittspreise von Einfamilien-, Reihen-, Doppelhäusern & Wohnungen¹⁵

Erstverkäufe von Immobilien der Jahre 2011 bis 2013

	Anzahl	Ø Wohnfläche	Ø Grundstücksgröße	Ø Kaufpreis
EFH	6	132 m²	480 m²	228.854 €
REH	0	-	-	-
DHH	7	110 m²	255 m²	197.515 €
Whg.	115	84 m²	136 m²	162.688 €

Wiederverkäufe von Immobilien der Jahre 2011 bis 2013

	Anzahl	Ø Wohnfläche	Ø Grundstücksgröße	Ø Kaufpreis
EFH	432	132 m²	682 m²	151.025 €
REH	87	100 m²	290 m²	100.972 €
DHH	198	111 m²	429 m²	129.897 €
Whg.	430	76 m²	134 m²	89.443 €

EFH: Einfamilienhaus, REH: Reihenhause, DHH: Doppelhaushälfte, Whg.: Wohnung

¹⁵ Geschäftsstelle des Gutachterausschusses
für Grundstückswerte in der Stadt Rheine, 2014

¹⁶ Stadt Rheine, 2014

ERHOLUNG & KULTUR

Tourismus¹⁷

Hotels und Pensionen

18 Hotels und Pensionen mit 636 Betten

24 Ferienwohnungen mit 88 Betten

Übernachtungen

56.985 Übernachtungen, 34.142 Übernachtungsgäste

1,7 Tage durchschnittliche Übernachtungsdauer

Sehenswertes in Rheine¹⁸

Städtische Museen

Falkenhofmuseum,
Museum Kloster Bentlage,
Josef-Winkler Haus,
Salzsiedehaus

NaturZoo



1.109 Tiere in 103 Arten,
275.000 Besucher

Stadthalle

Vielseitiges Veranstaltungsprogramm,
Tagungs- und Veranstaltungsräume

Erholung


Kulturlandschaft Kloster Bentlage, Salinenpark, Emsauen, Stadtpark,
Walshagenpark, Elter Dünen, Waldhügel, Wochenend- und Ferienhaus-
gebiet Elte



SPORT & FREIZEIT

Sport¹⁸

470 Sportanlagen,
u.a. 2 Hallenbäder, Freibad,
Eissporthalle, Golfplatz, Minigolf-
anlagen, 13 Tennisanlagen,
4 Tennishallen, Squashanlage,
5 Reitsportanlagen, 3 Wassersport-
anlagen, 11 Fitnessstudios, Kartbahn (Indoor), Flugplatz, Fahrradverleih,
Kanuverleih, 12 Gymnastikräume, 22 Turnhallen, 8 Sporthallen, 30 Sport-
plätze, 59 Fußballfelder, 34 Bowling-/Kegelbahnen, 1 Skateboardanlage,
2 Bikeparks



Radwegenetz¹⁷

Ems-Radweg – von der Quelle bis zur Mündung	(ca. 379 km)
Radweg Dortmund-Ems-Kanal	(ca. 340 km)
Emsland-Route	(ca. 275 km)
Hase-Ems-Tour	(ca. 290 km)
Die 100 Schlösser-Route	(ca. 1.400 km Wegenetz)
Radelpark Münsterland	(ca. 4.500 km Wegenetz)
7 Routen rund um Rheine	(30 – 65 km)
Radweg Rheine-Borne	(ca. 59 km)
RadBahn Münsterland (Rheine – Coesfeld)	(ca. 40 km)

Vereinsleben

450 Vereine

2 Kinos

Wochenmärkte¹⁸

Innenstadt: Dienstag-, Donnerstag-, und Samstagvormittag

Mesum: Donnerstagnachmittag

Emstorplatz: Freitagnachmittag

Krammärkte¹⁸

- jeweils mittwochs vor Palmsonntag, Pfingsten und Mariä Himmelfahrt (15.08.)
- jeweils freitags vor Dionys (09.10.) und Katharina (25.11.)
- Dienstag vor Thomas Apostel (21.12.)
- sowie zwei weitere Termine im Juni und November



¹⁷ Verkehrsverein Rheine, 2013

¹⁸ Stadt Rheine, 2014

EVENTS

Feste & Veranstaltungen¹⁹

Rosenmontagsumzug	Rosenmontag
Honky Tonk	Ende März
Grillparty/Stadtparkfestival	Christi Himmelfahrt
Familiensonntag Bentlage	einmal monatlich Mai-Oktober
Jazz am Schloss	Pfingsten
Winzerfest	im Frühling
Mittelalterliches Salinenfest	erstes Wochenende im Juli
Emsfestival	Ende Juli
Nacht der Museen	im August
Wein- und Braufest	drittes Wochenende im August
Kinderflohmart	letztes Wochenende in den Sommerferien in NRW
	zweites Wochenende im September
Straßenparty	Wochenende nach Allerheiligen
Martinsmarkt	Sonntag nach Nikolaus
Nikolausumzug	Dezember
Weihnachtsmarkt	

Verkaufsoffene Sonntage²⁰

Innenstadt	letzter Sonntag im März, dritter Sonntag im Oktober, dritter Adventssonntag, Sonntag nach Weihnachten (2015)
Mesum	erster Sonntag im Juli, erster Adventssonntag

Vier weitere lokale verkaufsoffene Sonntage in einzelnen Stadtquartieren.

Kirmes²⁰

Große Herbstkirmes (Innenstadt, Emstor- & Elisabethplatz):	3. Wochenende im Oktober
Elte:	Pfingsten
Mesum:	um den 1. Sonntag im Juli



¹⁹ Verkehrsverein Rheine, 2014

²⁰ Stadt Rheine, 2014

POLITIK & VERWALTUNG

Steuerhebesätze²¹

Gewerbsteuer	430 %
Grundsteuer A	310 %
Grundsteuer B	600 %

Gebühren²¹

Trinkwasser	1,44 €/m³ (inkl. 7 % MwSt.)
Niederschlagswasser	0,81 €/m³
Schmutzwasser	2,50 €/m³

Sitzverteilung im Rat der Stadt Rheine²¹

CDU	21 Sitze
SPD	13 Sitze
GRÜNE	4 Sitze
FDP	2 Sitze
DIE LINKE	2 Sitze
AfR	2 Sitze

Bürgermeister

Dr. Peter Lüttmann

Haushalt der Stadt Rheine²²

Gesamtbetrag der Erträge	150.690.619 €
Gesamtbetrag der Aufwendungen	159.934.461 €
Auszahlungen für Investitionen	17.095.845 €

Eigenkapitalquote	38,5 %
Fremdkapitalquote	11,6 %
Investitionsquote	50,6 %

Partnerstädte²¹

Borne	(Niederlande, seit 1982, 21.891 EW)
Bernburg	(Sachsen-Anhalt, seit 1990, 34.481 EW)
Leiria	(Portugal, seit 1996, 14.939 EW)
Trakai	(Litauen, seit 1996, 36.432 EW)



²¹ Stadt Rheine, 2014

²² Stadt Rheine, Ergebnisplan (Ansatz 2014) sowie Jahresabschluss 2012

Wirtschaft & Beschäftigung

Agentur für Arbeit (Hauptgeschäftsstelle Rheine),
EWG – Entwicklungs- und Wirtschaftsförderungsgesellschaft für Rheine mbH,
Ges. für Arbeit und Bildungsförderung im Kreis Steinfurt mbH,
Kreishandwerkerschaft Steinfurt-Warendorf (Geschäftsstelle Rheine),
Stadtsparkasse Rheine, Stadtwerke für Rheine GmbH,
Transferzentrum für angepasste Technologien, VR-Bank Kreis Steinfurt eG,
WVS Wirtschaftsvereinigung Steinfurt e.V. (Standort Rheine) u.a.

Recht

Amtsgericht, Arbeitsgericht

Gesundheit & Soziales

AWO Arbeiterwohlfahrt, Caritas Verband Rheine e.V.,
Deutsches Rotes Kreuz, Die Johanniter, Diakonisches Werk Tecklenburg,
Gesundheitsamt/Amt für Soziales (Kreisnebenstelle), Malteser Rheine,
Technisches Hilfswerk u.a.

Sonstige

Hauptzollamt Münster (Zollamt Rheine), Verbraucherzentrale NRW
(Beratungsstelle Rheine), Wasser- und Schifffahrtsamt,
Zulassungsstelle des Straßenverkehrsamtes u.a.



GESUNDE NATUR, GESUNDE WIRTSCHAFT, GESUNDES LERNEN, GESUNDES LEBEN

Was ist es, das Rheine so besonders macht? Die Stadt ist eingebettet in eine abwechslungsreiche Natur, sie besitzt eine expandierende Wirtschaft und eine überraschend vielseitige Kulturszene. Was Rheine auszeichnet, ist jedoch die Art und Weise, wie sich all diese Bereiche zu einem Gefühl von Wachstum und Zufriedenheit miteinander verbinden.

Das Gleichgewicht von zukunftssicherer Arbeit, sozialer Einbindung und erholsamen Freizeitmöglichkeiten ist notwendig für eine gesunde Stadt. Dann vereinen sich berufliche Perspektiven, geistige Anregung und körperliches Wohlbefinden zu einem harmonischen Zusammenklang. Das bedeutet für uns: alles gesund hier.

Rheine gelingt es auf eine unaufgeregte Weise, sich den sich stetig verändernden Zeiten anzupassen. Kontinuierlich entwickelt sich die Stadt weiter. Rheine ist wie seine Bewohner: sympathisch, manchmal etwas zurückhaltend, aber bei näherer Betrachtung voll interessanter Ideen, Lebensfreude und Loyalität. Eine, auf die man sich verlassen kann. Eine, die Kraft hat. Genau das ist: alles gesund hier.





Impressum

Stadt Rheine, Klosterstraße 14, 48431 Rheine, Telefon: 05971 939-230
E-Mail: statistik@rheine.de, Internet: www.rheine.de

EWG – Entwicklungs- und Wirtschaftsförderungsgesellschaft für Rheine mbH
Heiliggeistplatz 2, 48431 Rheine, Telefon: 05971 80066-0
E-Mail: info@ewg-rheine.de, Internet: www.ewg-rheine.de

Bildnachweis:

EWG für Rheine mbH, Stadt Rheine

Hinweis

Diesem Infospiegel liegt das jeweils aktuell verfügbare Datenmaterial zugrunde. Informationen zum jeweiligen Stand der Daten finden sich in den Fußnoten am Ende jeder Seite. Änderungen bei einzelnen Angaben sind jederzeit möglich. Die Zusammenstellung der Daten erfolgte nach bestem Wissen. Irrtümer behalten wir uns vor.